













## Lärrarhandledning

Här är en enkel övning i att lära sig att känna igen några av de vanligaste kartsymbolerna i våra kartor. Lämplig att använda för årskurs 1–3. Skriv ut övningen, sidan 2, och låt eleverna jobba exempelvis två och två.

Rätt svar:

	Sjukhus		Fyr
	Mast		Slott
	Kyrka		Torn
	Idrottsplats		Begravningsplats
	Vindkraftverk		Fornlämning

Tips!

Använd Geoskolans kartapplikation för att skriva ut en karta över ert eget närområde och se vilka symboler som finns där runtomkring [Geoskolans kartapplikation](#).

På Lantmäteriets hemsida hittar du information om alla symboler som kan förekomma i kartorna [Lantmäteriets kartsymboler](#).

På Geoskolan [www.geoskolan.se](http://www.geoskolan.se) kan du läsa mer och hitta fler övningar.

## Utdrag ur Skolverkets kursplan, Geografi Åk 1–3

### ATT UNDERSÖKA VERKLIGHETEN

Rumsuppfattning med hjälp av mentala kartor och fysiska kartor över till exempel närområdet och skolvägar, såväl med som utan digitala verktyg. Storleksrelationer och väderstreck samt rumsliga begrepp, till exempel plats, läge och gräns.

### KUNSKAPSKRAV I SLUTET AV ÅRSKURS 3

Eleven kan ta del av enkel information i olika medier och samtala om elevnära samhällsfrågor genom att framföra synpunkter, ge kommentarer och ställa frågor. Eleven kan också söka information om samhället och naturen genom enkla intervjuer, observationer och mätningar, och göra enkla sammanställningar av resultaten så att innehållet klart framgår. Eleven gör enkla undersökningar av omvärlden, och kan då använda karta, jordglob, väderstreck och rumsliga begrepp för att återge namn och beskriva lägen och storleksrelationer på världsdelarna och andra för eleven betydelsefulla platser och länder.



Här nere ser ni några kartsymboler. Leta efter dem i kartbilden och ringa in dem. Vad tror du att de betyder eller föreställer? Skriv ditt svar här nere efter varje kartsymbol.



.....



.....



.....



.....



.....



.....



.....



.....



.....



.....