













































































KARTA 1:10 000

Teckenförklaring / Legend



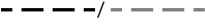
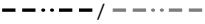
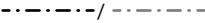

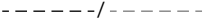

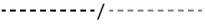

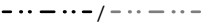

-  Riksgräns; riksröse; riksrösebeteckning  
National boundary with labeled national boundary markers
-  Sjöterritoriets gräns i havet  
Territorial waters boundary
-  Länsgräns  
County boundary
-  Kommungräns  
Municipality boundary
-  Polcirkeln  
Arctic Circle
-  Gräns för nationalpark; naturreservat  
Boundary of national park; nature reserve
-  Gräns för kulturreservat, djurskyddsområde  
Boundary of culture reserve, wildlife reserve
-  Anläggningsområdesgräns  
Limits of facility area
-  Gräns för förbud mot terrängfordon  
Prohibited area for off-road vehicles
-  Gräns för förbud mot tält- och eldningsförbud  
Boundary for tent- and fire ban
-  Gräns för skjutfält, skjutområde  
Boundary of firing range
-  Gräns för militärt övningsfält  
Boundary of military training area
-  Kasernområde  
Barracks area
-  Vatten; strandlinje; diffus strandlinje  
Water body; shoreline; diffuse shoreline
-  Färjeled  
Ferry route
-  Dambyggnad; vattenfall  
Dam construction; waterfall
-  Brygga; fyr; grund (bränning); pir  
Jetty; lighthouse; shoal (submerged rock); pier
-  Kaj; övervattensten, skär; dykdalb  
Quay; rock, islet; dolphin
-  Ledverk; avbärare  
Pile fenders; quay fenders
-  Bäck, dike; vattenriktning  
Stream, ditch; water direction
-  Vattenfall; gångbro; fors  
Waterfall; footbridge; rapids
-  Vattentub, vattenränna  
Flume line, chute
-  Sluss; strömriktningsspil  
Lock; direction of flow
-  Glaciär med höjdkurvor  
Glacier with contour lines
-  Sluten bebyggelse; industri- och handelsområde  
Precincts; industrial and retail area
-  Hög bebyggelse; låg bebyggelse  
High-rise buildings; low-rise buildings
-  Torg  
Square
-  Bostadshus; industribyggnad  
Dwelling house; industrial building
-  Verksamhetsbyggnad; samhällsfunktionsbyggnad  
Commercial building; public building
-  Övriga byggnader  
Other buildings
-  Barrskog; lövskog  
Coniferous forest; deciduous forest
-  Fjällbjörkskog; kalvfjäll  
Subalpine birch forest; alpine tundra
-  Åkermark; fruktodling  
Arable land; orchard
-  Öppen mark  
Open land
-  Sankmark, fast; sankmark, våt  
Wetland, firm; wetland, wet
-  Höjdkurvor, ekvidistans 5 m, naturlig grop  
Contour lines, vertical interval 5 m, depression
-  Triangelpunkt; höjdbestämd punkt eller yta  
Triangulation station; measured height or surface

-  Motorväg  
Motorway
-  Motortrafikled; mötesfri väg  
Main arterial road, 2+1 road
-  Landsväg; rastplats  
Main road; rest area
-  Landsväg liten; milstolpe  
Main road, small; milestone
-  Småväg med vägbom  
Country road with barrier
-  Småväg enkel standard med vändplan  
Country road, basic standard with turning area
-  Övergripande länk  
Thoroughfare
-  Huvudväg  
Main street
-  Lokalgata stor; liten  
Local street large; small
-  Kvartersväg; parkeringsområdesväg; in/utfartsväg; leveransväg  
Block road; parking lot road; access/exit road; delivery road
-  Traktörväg  
Tractor track
-  Gångstig; parkväg, cykelväg  
Foot path; park road, cycle path
-  Elljusspår; vandringsled; fångstarm till led  
Illuminated track; hiking trail; arrow sign to hiking trail
-  Renflyttningsled, renskötarled; båtdrag  
Reindeer herding trail; boat ramp
-  Roddled; trafikerad båtled  
Rowing boat route; trafficated boat route
-  Järnväg; järnvägsstation  
Railway; railway station
-  Museijärnväg  
Heritage railway
-  Spårväg, tunnelbana; spårväghållplats; tunnelbanestation  
Tramway, subway; tram stop; subway station
-  Järnvägs- och vägtunnel  
Railway- and roadtunnel
-  Planskild korsning  
Crossing, overpass or underpass
-  Kraftledning, stamledning  
Electricity transmission line, national
-  Kraftledning, regionledning; transformatorområde  
Electricity transmission line, regional; electrical substation area
-  Kraftledning, fördelningsledning  
Electricity transmission line, distribution
-  Linbana, skidlift; gasledning  
Aerial cableway, ski lift; gas pipeline
-  Telefonledning; renstängsel  
Telephone line; reindeer fence
-  Flygbana; idrottsplats  
Runway; sports ground
-  Skjutbana stor; liten  
Shooting range large; small
-  Hamn; gästhamn; småbåtshamn  
Harbour; guest harbour; marina
-  Badplats; sjöräddningsstation; helikopterplats  
Bathing place; sea rescue station; helicopter pad
-  Vindskydd; raststuga; kåta  
Wind shelter; cot; sami cot
-  Bilparkering; vad; skyddsvärm  
Parking; ford; protective shield
-  Begravningsplats; kyrka; klockstapel  
Church, cemetery; bell tower
-  Mast; torn; skorsten  
Mast; tower; chimney
-  Väderkvarn; vindkraftverk  
Windmill; wind turbine
-  Bebyggelselämning; ruin  
Settlement remains; ruin
-  Minnessten; byggnadsminne  
Monument; historic building
-  Fornlämning; fornlämning utan synlig begränsning  
Ancient monument; ancient monument without visible limit
-  Fornminne, område; punkt  
Ancient heritage, area; point
-  Kulturminne, område; punkt  
Cultural heritage, area; point
-  Gruvhål område; gruvhål  
Mine shaft area; mine shaft

## KARTA 1:10 000

### Teckenförklaring / Legend

#### Fastighetsindelning / Property division

	Riksgräns; riksröse <i>National boundary with cairns</i>
	Sjöterritoriets gräns i havet <i>Territorial sea limit</i>
	Länsgräns / Länsgräns JB 1:5 <i>County boundary / County boundary JB 1:5</i>
	Kommungräns / Kommungräns JB 1:5 <i>Municipality boundary / Municipality boundary JB 1:5</i>
	Traktgräns / Traktgräns JB 1:5 <i>District boundary / District boundary JB 1:5</i>
	Kvarterstraktgräns / Kvarterstraktgräns JB 1:5 <i>Precinct boundary / Precinct boundary JB 1:5</i>
	Fastighetsgräns / Fastighetsgräns JB 1:5 <i>Real property boundary / Real property boundary JB 1:5</i>
	Fastighetsstrand <i>Real property shoreline</i>
	Tättningsgräns för fastighetsindelning / Tättningsgräns för fastighetsindelning JB 1:5 <i>Enclosing line for real property division / Enclosing line for real property division JB 1:5</i>
	Sockengräns <i>Civil parish boundary</i>
	Sockennamnsgräns (Gotland) / Sockennamnsgräns JB 1:5 (Gotland) <i>Civil parish name boundary (only Gotland) / Civil parish name boundary (only Gotland) JB 1:5</i>
	Odlingsgräns <i>Cultivation boundary</i>
FALU KOMMUN	Kommunnamn, endast på kommunenklav <i>Municipality name, text only on municipality enclaves</i>
HAGA	Traktnamn <i>District name</i>
ABBORREN 1	Kvarterstraktnamn <i>Precinct name</i>
2:8 1	Registernummer (Registernummer för små områden kan ligga utanför fastigheten) <i>Register number (Register number for small areas can be found outside the property)</i>
[s:1]	Registernummer inom hakparentes (sämjedelad fastighet) <i>Register numbers in square brackets (joint properties with partition of land by private agreement)</i>
(ga:63)	Registernummer inom parentes (fastigheter med osäkert läge) <i>Register numbers in brackets (real properties/joint properties with uncertain locations)</i>
s, s:2 d	Samfällt område; delat område (område med för många delområden att visa i kartan) <i>Joint property area; area for which subdivisions are too numerous to be shown on map</i>
VÄNGE SOCKEN	Sockennamn, endast på sockenenklav <i>Civil parish name, text only on civil parish enclaves</i>
x	Punktredovisad fastighet och samfällighet <i>Point presented real property or joint property</i>
< >	Sinka för fastighet <i>Area belonging to a single property, dovetail symbol</i>