

KARTA 1:10 000

Teckenförklaring / Legend



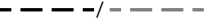
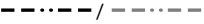
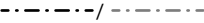

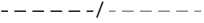

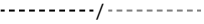

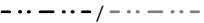

	Riksgräns; riksröse; riksrösebeteckning National boundary with labeled cairns
	Sjöterritoriets gräns i havet Territorial sea limit
	Länsgräns County boundary
	Kommungräns Municipality boundary
	Polcirkeln Arctic Circle
	Gräns för nationalpark; naturreservat Boundary of national park; nature reserve
	Gräns för kulturreservat, djurskyddsområde Boundary of culture reserve, wildlife reserve
	Anläggningsområdesgräns Limits of work area
	Gräns för förbud mot terrängfordon Prohibited area for cross-country vehicles
	Gräns för förbud mot tält- och eldningsförbud Boundary for tent- and fireban
	Gräns för skjutfält, skjutområde Boundary of firing range
	Gräns för militärt övningsfält Boundary of military training area
	Kasernområde Barracks area
	Vatten; strandlinje; diffus strandlinje Water body; shoreline; diffuse shoreline
	Färjeled Ferry route
	Dambyggnad; vattenfall Dam construction; waterfall
	Brygga; fyr; grund (bränning); pir Jetty; lighthouse; shoal (submerged rock); pier
	Kaj; övervattensten, skär; dykdalb Quay; rock, islet; dolphin
	Ledverk; avbärare Pile fenders; quay fenders
	Bäck, dike; vattenriktning Stream, ditch; water direction
	Vattenfall; gångbro; fors Waterfall; footbridge; rapids
	Vattentub, vattenränna Flume line, chute
	Sluss; strömriktningsspil Lock; direction of flow
	Glaciär med höjdkurvor Glacier with contour lines
	Sluten bebyggelse; industriområde Precincts; industrial area
	Hög bebyggelse; låg bebyggelse, fritidsbebyggelse High-rise buildings; low-rise buildings, leisure homes
	Torg Square
	Bostadshus; industribyggnad Dwelling house; industrial building
	Verksamhetsbyggnad; samhällsfunktionsbyggnad Commercial building; public building
	Övriga byggnader Other buildings
	Barrskog; lövskog Coniferous forest; deciduous forest
	Skog av fjälltyp; kalfjäll Forest of mountain type; area above tree line
	Åkermark; fruktodling Arable land; orchard
	Öppen mark Open land
	Sankmark; svårframkomlig sankmark Marsh; marsh liable to flooding
	Höjdkurvor, ekvidistans 5 m, naturlig grop Contour lines, vertical interval 5 m, depression
	Triangelpunkt; höjdbestämd punkt eller yta Triangulation station; measured height or surface

	Motorväg Motorway
	Motortrafikled; mötesfri väg Main arterial road, 2+1 road
	Landsväg; rastplats Main road; rest area
	Landsväg liten; milstolpe Main road, small; milestone
	Småväg med vägbom Country road with barrier
	Småväg enkel stadard med vändplan Country road, simpel standard with turning area
	Övergripande länk Thoroughfare
	Huvudväg Main street
	Lokalgata stor; liten Local street large; small
	Kvartersväg; parkeringsområdesväg; in/utfartsväg; leveransväg Block road; parking lot road; access/exit road; delivery road
	Traktörväg Tractor track
	Gångstig; parkväg, cykelväg Foot path; park road, cycle path
	Elljusspår; vandringsled; fångstarm till led Illuminated track; hiking trail; arrow sign to hiking trail
	Renflyttningsled, renskötarled; båtdrag Reindeer hearding trail; boat ramp
	Roddled; trafikerad båtled Rowing boat route; busy boat route
	Järnväg; järnvägsstation Railway; railway station
	Museijärnväg Historic railway
	Spårväg, tunnelbana; spårväghållplats; tunnelbanestation Tramway, subway; tram stop; subway station
	Järnvägs- och vägtunnel Railway- and roadtunnel
	Planskild korsning Crossing, overpass or underpass
	Kraftledning, stamledning Power line, national
	Kraftledning, regionledning; transformatorområde Power line, regional; transformer station
	Kraftledning, fördelningsledning Power line, distribution
	Linbana, skidlift; gasledning Aerial cableway, ski lift; gas pipeline
	Telefonledning; renstängsel Telephone line; reindeer fence
	Flygbana; idrottsplats Runway; sports ground
	Skjutbana stor; liten Shooting range large; small
	Hamn; gästhamn; småbåtshamn Harbour; guest harbour; marina
	Badplats; sjöräddningsstation; helikopterplats Bathing place; sea rescue station; helicopter pad
	Vindskydd; raststuga; kåta Wind shelter; cot; sami cot
	Bilparkering; vad; skyddsvärm Parking; ford; protective shield
	Begravningsplats; kyrka; klockstapel Church, cemetery; bell tower
	Mast; torn; skorsten Mast; tower; chimney
	Väderkvarn; vindkraftverk Windmill; wind turbine
	Bebyggelselämning; ruin Settlement remains; ruin
	Minnessten; byggnadsminne Monument; historic building
	Fornlämning; fornlämning utan synlig begränsning Ancient monument; ancient monument without visible limit
	Fornminne, område; punkt Ancient heritage, area; point
	Kulturminne, område; punkt Cultural heritage, area; point
	Gruvhål område; gruvhål Mine shaft area; mine shaft

KARTA 1:10 000

Teckenförklaring / Legend

Fastighetsindelning / Property division

	Riksgräns; riksröse <i>National boundary with cairns</i>
	Sjöterritoriets gräns i havet <i>Territorial sea limit</i>
	Länsgräns / Länsgräns JB 1:5 <i>County boundary / County boundary JB 1:5</i>
	Kommungräns / Kommungräns JB 1:5 <i>Municipality boundary / Municipality boundary JB 1:5</i>
	Traktgräns / Traktgräns JB 1:5 <i>District boundary / District boundary JB 1:5</i>
	Kvarterstraktgräns / Kvarterstraktgräns JB 1:5 <i>Precinct boundary / Precinct boundary JB 1:5</i>
	Fastighetsgräns / Fastighetsgräns JB 1:5 <i>Real property boundary / Real property boundary JB 1:5</i>
	Fastighetsstrand <i>Real property shoreline</i>
	Tättningsgräns för fastighetsindelning / Tättningsgräns för fastighetsindelning JB 1:5 <i>Enclosing line for real property division / Enclosing line for real property division JB 1:5</i>
	Sockengräns <i>Civil parish boundary</i>
	Sockennamnsgräns (Gotland) / Sockennamnsgräns JB 1:5 (Gotland) <i>Civil parish name boundary (only Gotland) / Civil parish name boundary (only Gotland) JB 1:5</i>
	Odlingsgräns <i>Cultivation boundary</i>
FALU KOMMUN	Kommunnamn, endast på kommunenklav <i>Municipality name, text only on municipality enclaves</i>
HAGA	Traktnamn <i>District name</i>
ABBORREN 1	Kvarterstraktnamn <i>Precinct name</i>
2:8 1	Registernummer (Registernummer för små områden kan ligga utanför fastigheten) <i>Register number (Register number for small areas can be found outside the property)</i>
[s:1]	Registernummer inom hakparentes (sämjedelad fastighet) <i>Register numbers in square brackets (joint properties with partition of land by private agreement)</i>
(ga:63)	Registernummer inom parentes (fastigheter med osäkert läge) <i>Register numbers in brackets (real properties/joint properties with uncertain locations)</i>
s, s:2 d	Samfällt område; delat område (område med för många delområden att visa i kartan) <i>Joint property area; area for wich subdivisions are too numerous to be shown on map</i>
VÄNGE SOCKEN	Sockennamn, endast på sockenenklav <i>Civil parish name, text only on civil parish enclaves</i>
x	Punktredovisad fastighet och samfällighet <i>Point presented real property or joint property</i>
< >	Sinka för fastighet <i>Area belonging to a single property, dovetail symbol</i>