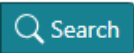
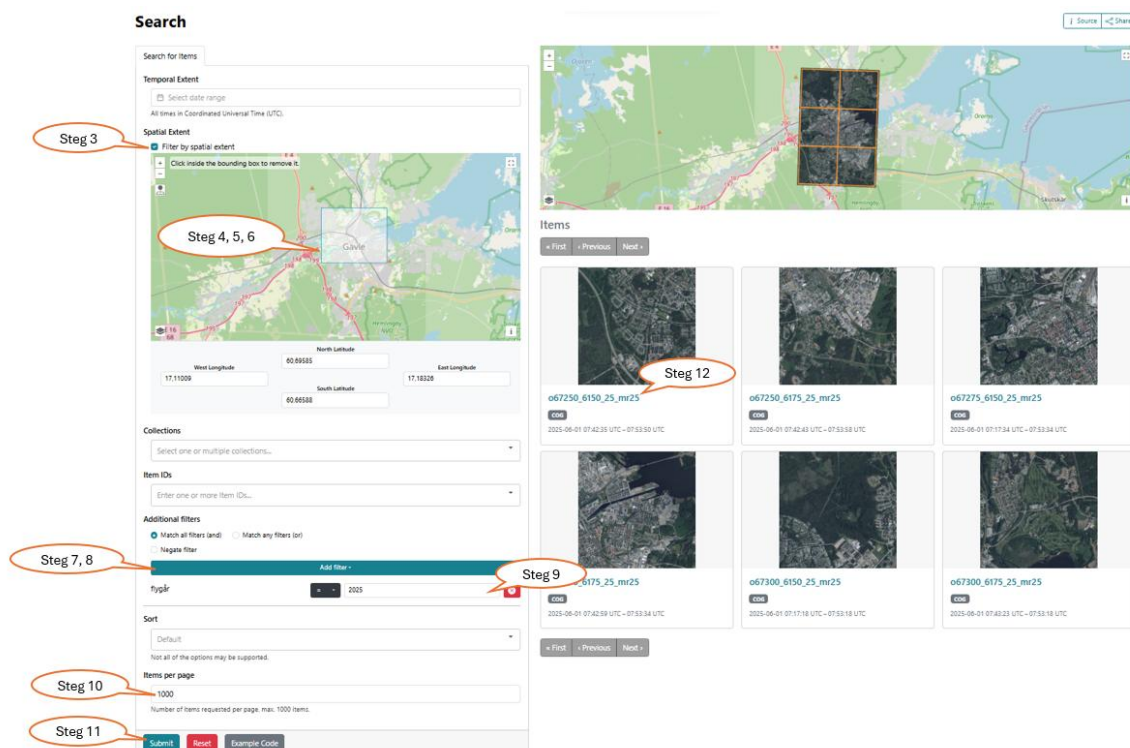


# Guide, nedladdning av ortofoto

Innan guiden kan användas behöver produkten ha beställts via Geotorget och behörighet till produkten finnas.

1. Gå in på <https://radianteearth.github.io/stac-browser/#/external/api.lantmateriet.se/stac-bild/v1/?language=en>
2. Klicka på  i det övre vänstra hörnet.
3. Bocka i *Filter by spatial extent*.
4. Zooma in i kartan på önskat område.
5. Klicka på området i kartan, en ruta dyker då upp.
6. Dra i rutans kanter för att anpassa den till det område som är av intresse.
7. Skrolla ned och klicka på *Add filter*.
8. Klicka på *flygår*.
9. Fyll i årtal som önskas.
10. Ändra fältet *Image per page* till 1000.
11. Klicka på *Submit*. De ortofoton som finns inom det definierade området angivet årtal kommer då fram till höger om sökfältet.
12. Klicka på det ortofoto du vill ladda ned. (Tips! Högerklicka på namnet och öppna i ny flik för att behålla filterinställningar)

Hoppa över Steg 7–9 om det inte är något speciellt årtal som eftersöks.



The screenshot shows the STAC browser interface with several callouts indicating the steps:

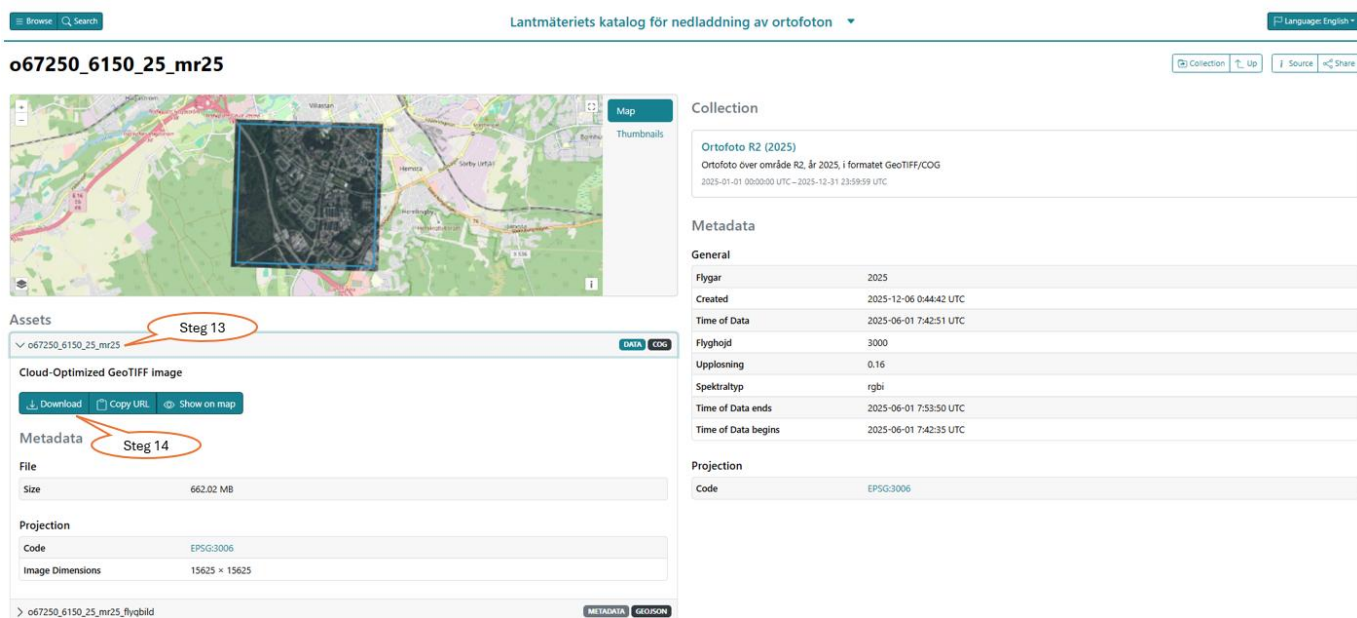
- Steg 3:** Points to the 'Spatial Extent' section where the 'Filter by spatial extent' checkbox is checked.
- Steg 4, 5, 6:** Points to the map area where a bounding box is drawn around a specific location.
- Steg 7, 8:** Points to the 'Additional filters' section where the 'flygår' filter is selected.
- Steg 9:** Points to the 'Additional filters' section where the year '2025' is entered in the 'flygår' field.
- Steg 10:** Points to the 'Items per page' field where '1000' is entered.
- Steg 11:** Points to the 'Submit' button.

The interface also shows a search bar at the top right, a map on the right side with a bounding box, and a list of search results below the map. The results list includes item IDs and timestamps, such as 'o67250\_6150\_25\_mr25' and '2025-06-01 07:42:35 UTC - 07:53:30 UTC'.

13. Klicka på fältet precis under ordet "Assets".

14. Klicka på  för att ladda ned bilden.

15. Autentisera dig med användarnamn och lösenord. Privata användare anger sina inloggningsuppgifter för Geotorget. Organisationsanvändare autentiserar sig med det systemkonto som behörigheten till produkten finns på.



o67250\_6150\_25\_mr25

Collection

Ortofoto R2 (2025)  
Ortofoto över område R2, år 2025, i formatet GeoTIFF/COG  
2025-01-01 00:00:00 UTC - 2025-12-31 23:59:59 UTC

Metadata

General

Flygar	2025
Created	2025-12-06 0:44:42 UTC
Time of Data	2025-06-01 7:42:51 UTC
Flyghöjd	3000
Upplösning	0.16
Spektraltyp	rgbi
Time of Data ends	2025-06-01 7:53:50 UTC
Time of Data begins	2025-06-01 7:42:35 UTC

Projection

Code	EPSG:3006
------	-----------

Assets

o67250\_6150\_25\_mr25

Cloud-Optimized GeoTIFF Image

Download Copy URL Show on map

Metadata

File

Size	662.02 MB
------	-----------

Projection

Code	EPSG:3006
Image Dimensions	15625 x 15625