
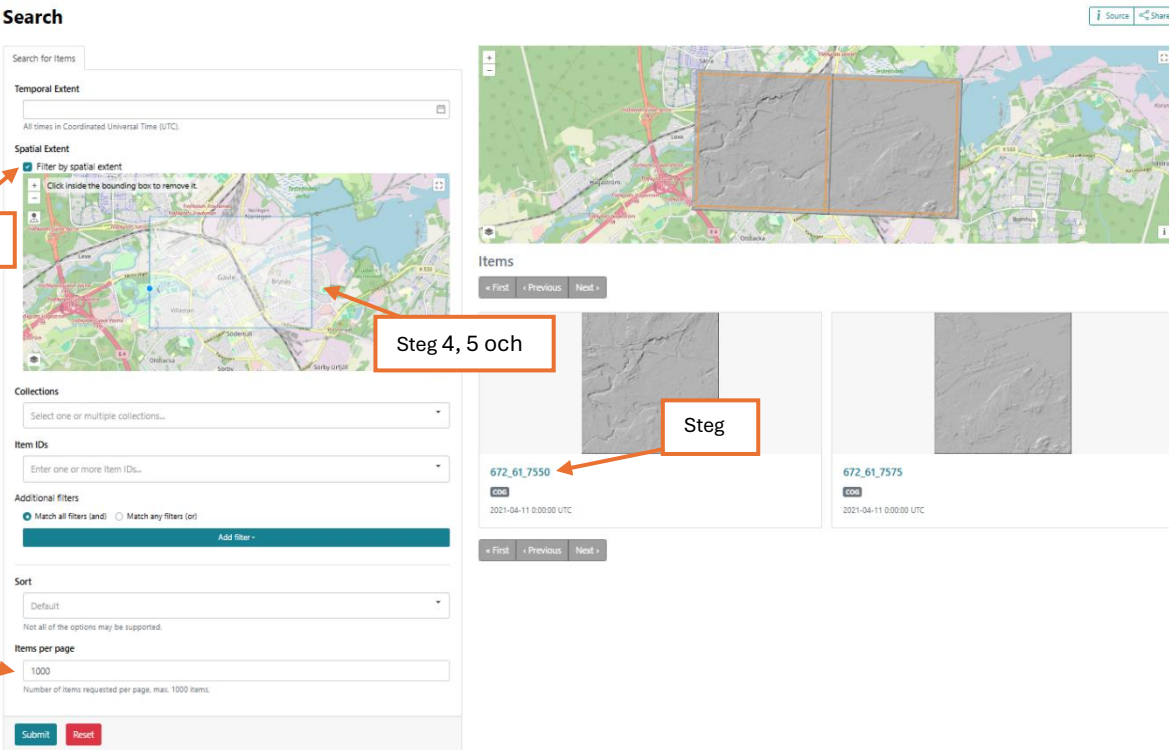


Guide, Nedladdning av markhöjdmodell

Innan guiden kan användas behöver produkten ha beställts via Geotorget och behörighet till produkten finnas.

1. Gå in på <https://radianteearth.github.io/stac-browser/#/external/api.lantmateriet.se/stac-hojd/v1/?language=en>
2. Klicka på  i övre vänstra hörnet.
3. Bocka i *Filter by spatial extent*.
4. Zooma in i kartan på önskat område.
5. Klicka på området i kartan, en ruta dyker då upp.
6. Dra i rutans kanter för att anpassa den till det område som är av intresse.
7. Ändra fältet *Image per page* till 1000.
8. Klicka på *Submit*. De markhöjdmodeller som finns inom det definierade området kommer då fram till höger om sökfältet.
9. Klicka på den markhöjdmodell du vill ladda ned. (Tips! Högerklicka på namnet och välj "öppna i ny flik" för att slippa upprepa din sökning flera gånger)




The screenshot shows the STAC browser interface with several annotations in orange boxes labeled "Steg" (Step) pointing to specific elements:

- Steg 1:** Points to the search bar at the top left.
- Steg 2:** Points to the "Filter by spatial extent" checkbox.
- Steg 3:** Points to the "Click inside the bounding box to remove it" instruction on the map.
- Steg 4, 5 och 6:** Points to the map area where a bounding box is being drawn.
- Steg 7:** Points to the "Items per page" field, which is set to 1000.
- Steg 8:** Points to the "Submit" button at the bottom left.
- Steg 9:** Points to the "Submit" button at the bottom left.

The interface includes a search bar, a map with a bounding box, a list of items (672_61_7550 and 672_61_7575), and various filter and sort options.

10. Klicka på fältet precis under ordet "Assets".

11. Klicka på  för att ladda ned markhöjmodellen.

12. Autentisera dig med användarnamn och lösenord. Privata användare anger inloggningsuppgifter för Geotorget. Organisationsanvändare autentiserar sig med det systemkonto som behörigheten till produkten finns på.

672_61_7550

[Collection](#) [Up](#) [Source](#) [Share](#)



Collection

Markhöjmodell 67_6

Markhöjmodell för området 67_6, som höjgrid med 1 meters upplösning i formatet GeoTIFF/COG

2010-06-22 00:00:00 UTC – 2025-05-18 00:00:00 UTC

Metadata

General

Created	2025-01-31 13:04:30 UTC
Time of Data	2021-04-11 00:00:00 UTC
Time of Data ends	2021-04-11 00:00:00 UTC
Andringsdatum	2023-05-29
Gridproducent	Lantmäteriet
Höjdmmodelltyp	markhöjmodell
Time of Data begins	2021-04-11 00:00:00 UTC
Lagesosakerhetojd	0.1
Lagesosakerhetplan	0.3
Geometriskupplösning	1

Projection

Code	EPSG:5845
EPSG Code	EPSG:5845

Assets

67275_6150_25 [DATA](#) [COG](#)

Cloud-Optimized GeoTIFF image

[Download](#) [Copy URL](#) [Show on map](#)

Metadata

File		Projection	
Size	8.65 MB	Image Dimensions	2500 x 2500
		Code	EPSG:5845

> 67275_6150_25_ursprung [METADATA](#) [GEOTIFF](#)

Steg 10

Steg 11