
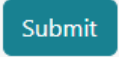



Guide, Nedladdning av fastighetsindelning

Innan guiden kan användas behöver produkten ha beställts via Geotorget och behörighet till produkten finnas.

1. Öppna länken: <https://radianteearth.github.io/stac-browser/#/external/api.lantmateriet.se/stac-vektor/v1/collections/fastighetsindelning>
2. Klicka på  under *Items*.
3. Ange 1000 i fältet *Items per page*.
4. Klicka på  för att utföra sökningen.
5. Skrolla nedåt för att hitta önskad kommun och klicka på den. (Tips! Högerklicka på namnet och öppna i ny flik för att behålla filterinställningar)
6. Klicka på  för att ladda ner filen.
7. Autentisera dig med användarnamn och lösenord. Privata användare anger sina inloggningsuppgifter för Geotorget. Organisationsanvändare autentiserar sig med det systemkonto som behörigheten till produkten finns på.

Fastighetsindelning

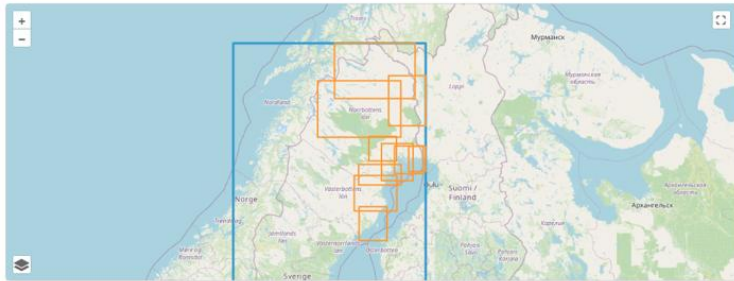
[↑ Up](#) [i Source](#) [↶ Share](#)

Description

Fastighetsindelning kommunindelad i geopackage.

License CC-BY-4.0

Temporal Extent 2026-02-27 23:03:49 UTC – 2026-02-28 04:03:48 UTC



Provider

Lantmateriet

HOST LICENSOR PROCESSOR PRODUCER

Items

[← First](#) [← Previous](#) [Next >](#)  **Steg 2**

Temporal Extent

Select date range

All times in Coordinated Universal Time (UTC).

Spatial Extent

Filter by spatial extent

Additional filters

Match all filters (and) Match any filters (or)

Negate filter

Add filter

Sort

Default

Not all of the options may be supported.

Items per page

1000

Number of items requested per page, max. 1000 items.





Steg 3

Steg 4

Fastighetsindelning i Bodens kommun

Fastighetsindelning i Gällivare kommun