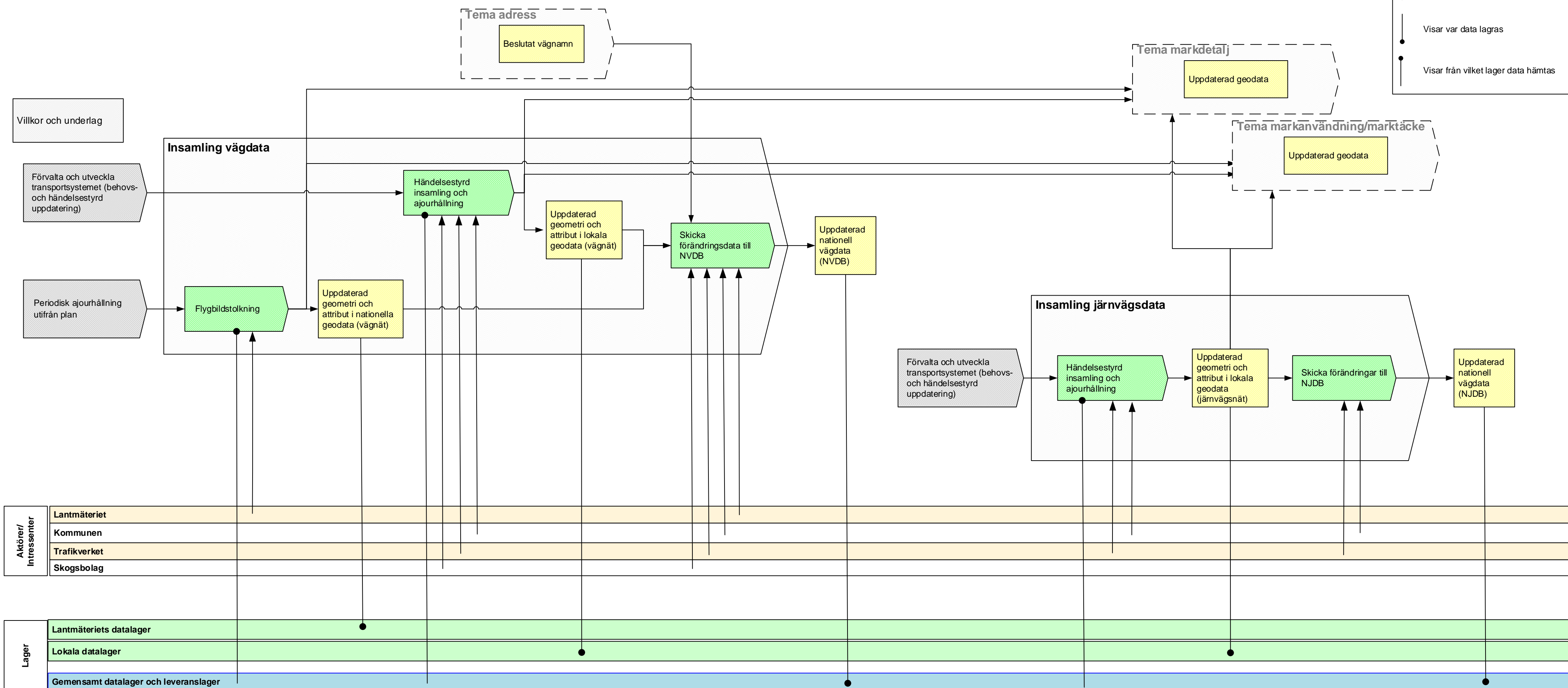
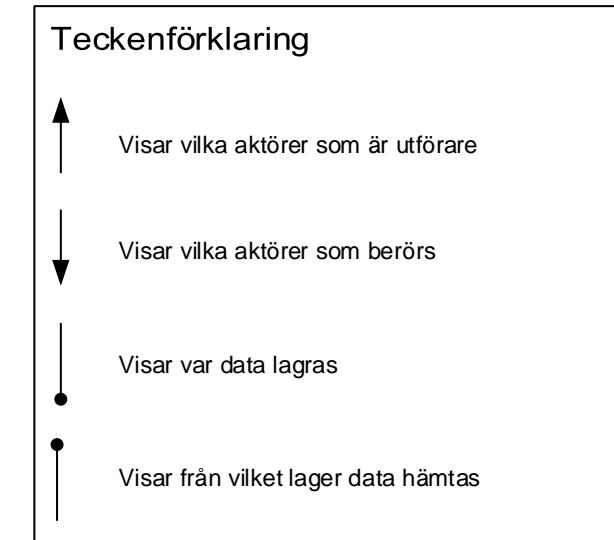


# Sammanhållen samverkansprocess för Väg och järnväg

Svensk geoprocess

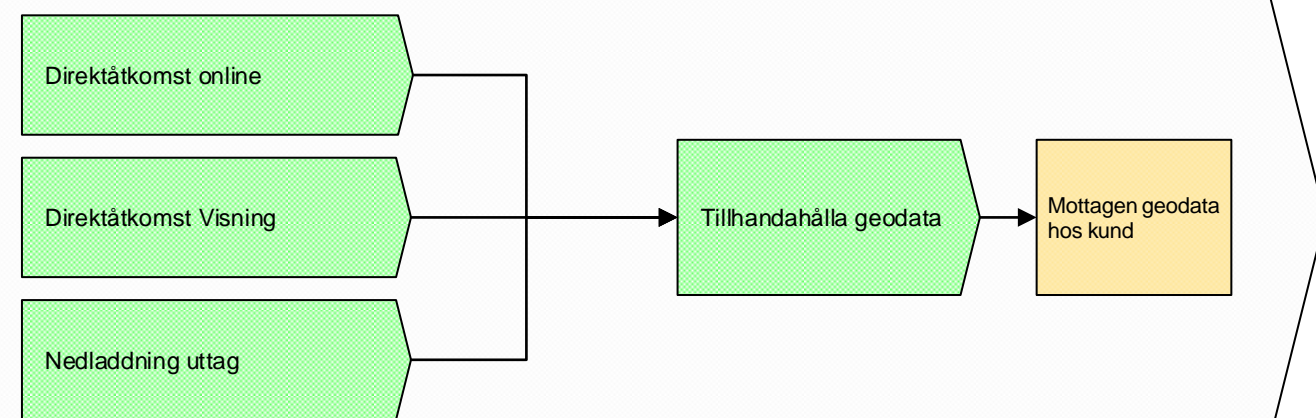
2016-04-13, version 1.0



Behov av geodata

- Kundavtal geodatätjänster
- Avtal återförsäljare
- Öppna data

## Tillhandahållande NVDB och NJDB



## Prioriterade intressenter Väg och Järnväg

- Kommunala verksamheter
- Statliga myndigheter
- Infrastrukturbyggare
- Projektörer
- Transportföretag
- GPS/navigationsverktyg
- Kart- och söktjänster
- Försvaret
- Civilförsvaret
- Medborgarna.
- Systemleverantörer
- Vidareförädlare av geodata
- SIS/TK 323
- SIS/TK 320
- Lantmäteriet
- Skogsstyrelsen
- Myndigheten för samhällsskydd och beredskap (MSB)
- Blåjusaktörer

Processen är utarbetad i Svensk geoprocess under januari – april 2016 i tema Väg/Järnväg av:

- Matilda Sörell, Lantmäteriet
- Olov Johansson, Metria
- Ulrika Johansson, Lantmäteriet
- Jan Sjöhed, Lantmäteriet
- Torsten Svärd, Lantmäteriet
- Linda Thelberg, Lantmäteriet
- Suzana Velevska, Lantmäteriet
- Jan Elofsson, Helsingborg
- Mats Johansson, Linköping
- Marie Ljungh, Botkyrka
- Lars Robertsson, Borlänge
- Helena Andersson, Trafikverket
- Åsa Eriksson, Trafikverket

Kontaktperson:  
Matilda Sörell  
Uppdragsledare samverkansprocess