




















































**Teckenförklaring / Legend / Zeichenerklärung**

	Riksgräns; riksröse <i>National boundary with cairns</i> Staatsgrenze mit Grenzstein		Gräns för annat område <i>Boundary of other area</i> Grenze für anderes Gebiet
	Territorialgräns <i>Territorial limits</i> Hoheitsgrenze		Gräns för förbud för terrängfordon <i>Prohibited area for cross-country vehicles</i> Sperrgebiet für Geländefahrzeuge
	Länsgräns <i>County boundary</i> Regierungsbezirksgrenze		Gräns för skjutfält, skjutområde <i>Boundary of firing range</i> Grenze für Truppenübungsplatz
	Kommungräns <i>Municipality boundary</i> Gemeindegrenze		Gräns för militärt skyddsområde <i>Boundary of military restricted area</i> Grenze für militärisches Schutzgebiet
	Gräns för nationalpark, naturreservat <i>Boundary of National Park; nature reserve</i> Grenze für Nationalpark; Naturschutzgebiet		
	Motorväg (riksväg i blått) <i>Motorway (National roads in blue)</i> Autobahn (Reichenstraßen in blau)		Cykelled; vandringsled; vindskydd <i>Cycle path; hiking trail; wind shelter</i> Radweg; Wanderweg; Windschutz
	Motortrafikled <i>Main arterial road</i> Schnellstraße		Elljusspår; traktorväg, gångstig <i>Illuminated track; tractor track; footpath</i> Joggingpfad mit Beleuchtung; Traktorweg, Pfad
	Allmän väg, minst 7 m bred <i>Public road, at least 7 m wide</i> Autostraße, mindestens 7 m		Järnväg, dubbelspårig elektrifierad <i>Railway, double track electrified</i> Eisenbahn, zweigleisig elektrifiziert
	Allmän väg, 5-7 m bred; vägnummer <i>Public road, 5-7 m wide; road number</i> Autostraße, 5-7 m breit; Straßenummer		Järnväg, enkelspårig elektrifierad <i>Railway, single track electrified</i> Eisenbahn, eingleisig elektrifiziert
	Allmän väg, mindre än 5 m bred <i>Public road, less than 5 m wide</i> Autostraße, schmaler als 5 m		Järnväg, övrig <i>Other railway</i> Eisenbahn, sonstige
	Allmän väg, axeltryck lägre än 10 ton <i>Public road, axle load less than 10 tonnes</i> Autostraße, unter 10 ton Achsdruck		Järnvägsstation; tunnel <i>Railway station; tunnel</i> Bahnhof; Tunnel
	Allmän väg under byggnation <i>Public road under construction</i> Autostraße im Bau		Planskild korsning <i>Crossing, overpass or underpass</i> Niveaufreie Kreuzung
	Gata; större gata <i>Street; main street</i> Straße; Hauptstraße		Linbana, skidlift <i>Aerial cableway, ski lift</i> Seilbahn, Skilift
	Enskild bättre bilväg <i>Private road, good standard</i> Bessere private Autostraße		Kraftledning (stamledning) <i>Electricity transmission line, national</i> Starkstromleitung, (Hauptleitung)
	Enskild bilväg <i>Private road</i> Private Autostraße		Kraftledning (regionledning) <i>Electricity transmission line, regional</i> Starkstromleitung, regional
	Enskild sämre bilväg; vändplan <i>Private road, poor standard; turning place</i> Schlechtere private Autostraße; Wendeplatz		Skoterled <i>Marked trail for snowmobile</i> Motorschlitten
	Uppfartsväg, annan väg <i>Approach road, other road</i> Auffahrt, Nebenstraße		Renstängsel; rengärde <i>Reindeer fence</i> Rentiergehege
	Samlad bebyggelse <i>Built-up area</i> Ortschaft		Skogsmark <i>Forest</i> Wald
	Öppen mark <i>Open land area</i> Offenes Gelände		Sankmark (norra Sverige) <i>Marsh (northern part of Sweden)</i> Sumpfgebiet (in Northschweden)
	Fjällhed, kalvfjäll <i>Open land area, area above tree line</i> Offenes Gelände, Gelände über Baumgrenze		Sankmark svårframkomlig (norra Sverige) <i>Marsh liable to flooding (northern part of Sweden)</i> Sumpfgelände, zeitweise wassergefüllt (in Northschweden)
			Alvarmark <i>Shallow soil on flat limestone (alvar)</i> Flachgründige Karstgebiete (Alvar)
			Sankmark (södra Sverige) <i>Marsh (southern part of Sweden)</i> Sumpfgelände (in Südschweden)

LANTMÄTERIET



## Teckenförklaring / Legend / Zeichenerklärung

	Slott; herrgård <i>Castle; manor</i> Schloß; Gut		Naturminne, botaniskt; geologiskt <i>Natural monument, botanical; geological</i> Naturdenkmal, botanisch; geologisch
	Bostadshus, mindre grupp av hus <i>Dwelling house, small group of houses</i> Wohnhaus, Gehöft		Ruin; märklig fast fornlämning <i>Ruin; ancient monument of special interest</i> Ruine; Frühgeschichtliche Fundstätte
	Kåta <i>Hut</i> Lappenhütte		Rastplats; utsiktsplats <i>Lay-by; viewpoint</i> Rastplatz; Aussichtspunkt
	Industri, annan större byggnad <i>Industrial, or other major building</i> Industrieanlage, Gebäudekomplex		Campingplats; vandrarhem <i>Camp site; youth hostel</i> Campingplatz; Jugendherberge
	Sjukhus <i>Hospital</i> Krankenhaus		Golfbana; skjutbana <i>Golf course; shooting range</i> Golfplatz; Schießstand
	Församlingskyrka; annan kyrka <i>Parish church; other church</i> Gemeindekirche; sonstige Kirche		Travbana; idrottsplats <i>Trotting track; sports ground</i> Trabrennbahn; Sportplatz
	Begravningsplats <i>Cemetery</i> Friedhof		Tempererat bad; badplats <i>Heated swimming pool; bathing</i> Beheiztes Bad; Badeplatz
	Mast; torn <i>Mast; tower</i> Mast; Turm		Flygplats, trafik; militär <i>Commercial airport; military airfield</i> Verkehrsflughafen; Militärflugplatz
	Skorsten; vindkraftverk <i>Chimney; wind generator</i> Schornstein; Windkraftwerk		Flygplats, annan; gästhamn <i>Other airfield; marina</i> Sonstiger Flugplatz; Gästehafen
	Gruvhål; väderkvarn <i>Mine shaft; windmill</i> Grubenschacht; Windmühle		
	Vattendrag, mindre än 10 m brett <i>Watercourse, less than 10 m wide</i> Wasserlauf, schmaler als 10 m		Dambyggnad <i>Dam structure</i> Damm
	Vattendrag, minst 10 m brett <i>Watercourse, at least 10 m wide</i> Wasserlauf, mindestens 10 m breit		Strandlinje; djupkurva <i>Shoreline; depth contours</i> Uferlinie; Tiefenlinie
	Sluss <i>Lock</i> Schleuse		Farled; fyr <i>Navigable fairway, channel; lighthouse</i> Fahrrinne; Leuchtfeuer
	Färjeled <i>Ferry route</i> Fähre		Vattenyta; djupvärde i meter <i>Water body; depth in metres</i> Wasseroberfläche; Tiefe in Metern
	Gångbro <i>Footbridge</i> Steg		
	Höjdkurvor, ekvidistans 10 meter <i>Contour lines, vertical interval 10 m</i> Höhenlinien, mit 10 m Äquidistanz		Glaciär med höjdkurvor <i>Glacier with contour lines</i> Gletscher mit Höhenlinien
	Skärning, grustäkt; naturlig grop <i>Cutting, gravel pit; depression</i> Böschung, Kiesgrube; Senke		Höjdbestämd punkt eller yta <i>Measured height or surface</i> Bestimmte Höhe oder Fläche

L A N T M Ä T E R I E T

