

# TERRÄNGKARTAN, TOPOGRAPHIC MAP

## Skala 1:50 000 Versionsdatum 2010-11-01

### Teckenförklaring / Legend / Zeichenerklärung

+++++o	Riksgräns; riksröse National boundary with cairns Staatsgrenze mit Grenzstein	-----	Gräns för annat område Boundary of other area Grenze für anderes Gebiet
-+--++	Länsgräns County boundary Regierungsbezirksgrenze	-----	Gräns för förbud mot terrängfordon Prohibited area for cross-country vehicles Sperrgebiet für Geländefahrzeuge
-----	Kommungräns Municipality boundary Gemeindegrenze	-----	Gräns för skjutfält, skjutområde Boundary of firing range Grenze für Truppenübungsplatz
-----	Gräns för nationalpark, naturreservat Boundary of National Park; nature reserve Grenze für Nationalpark; Naturschutzgebiet	-----	Gräns för militärt skyddsområde Boundary of military restricted area Grenze für militärisches Schutzgebiet
=====	Motorväg Motorway Autobahn	-----	Traktorväg; gångstig Tractor track; foot path Traktorweg; Pfad
=====	Allmän väg, minst 7 m bred Public road, at least 7 m wide Autostraße, mindestens 7 m	-----	Eljusspår; vandringsled Illuminated track; hiking trail Joggingpfad mit Beleuchtung; Wanderweg
=====	Allmän väg, 5-7 m bred; vägnr Public road, 5-7 m wide; road number Autostraße, 5-7 m; Straßennummer	-----	Järnväg, dubbelspårig elektrifierad Railway, double track, electrified Eisenbahn, zweigleisig elektrifiziert
=====	Allmän väg, mindre än 5 m bred Public road, less than 5 m wide Autostraße, schmäler als 5 m	-----	Järnväg, ej elektrifierad Railway, not electrified Eisenbahn, nicht elektrifiziert
=====	Allmän väg under byggnation Public road under construction Autostraße im Bau	-----	Järnväg, smalspårig; förortsbana Railway, narrow gauge Eisenbahn, schmalspurig; Vorortbahn
=====	Genomfartsgata; större gata Through street; main street Durchgangsstraße; Hauptstraße	-----	Järnvägsstation; tunnel Railway station; tunnel Bahnhof; Tunnel
=====	Gata; gata i sluten bebyggelse Street; street in precinct Straße; Straße innerhalb geschlossener Bebauung	-----	Planskild korsning Crossing, overpass or underpass Niveaufreie Kreuzung
-----	Enskild bättre bilväg; milstolpe Private road; milestone Bessere private Autostraße; Meilenstein	-----	Flygbana, belagd; obelagd Runway, surfaced; unsurfaced Start- und Landebahn, mit Belag; ohne Belag
-----	Enskild bilväg med vägbom; allé Private road with barrier; avenue Private Autostraße mit Schranke; Allee	-----	Linbana, skidlift; gasledning Aerial cableway, ski lift; gas pipeline Seilbahn, Skilift; Ferngasleitung
-----	Enskild sämre bilväg; vändplan Private road, poor standard; turning place Schlechtere private Autostraße; Wendeplatz	-----	Kraftledning, stam Electricity transmission line, national Starkstromleitung, Hauptleitung
-----	Uppfartsväg, parkväg, cykelväg Approach road, park road, cycle path Auffahrt, Parkweg, Radweg	-----	Kraftledning, region; transformator Electricity transmission line, reg; transformer Starkstromleitung, Regional; Transformator
-----	Sluten bebyggelse Precincts Geschlossene Bebauung	-----	Barr- och blandskog Coniferous and mixed forest Nadel- und Mischwald
-----	Hög bebyggelse High-rise buildings Bebauung, höher als 2 Stockwerke	-----	Skog av fjälltyp Forest of mountain type Bergwald
-----	Låg bebyggelse Low-rise buildings Bebauung 1-2 Stockwerke hoch	-----	Lövskog; annan öppen mark Deciduous forest; other open land Laubwald; sonstiges offenes Gelände
-----	Fritidsbebyggelse Leisure homes, second homes Ferienhausbebauung	-----	Åkermark; fruktodling Arable land; orchard Landwirtschaftliches Gelände; Obstplantage
-----	Industriområde Industrial area Gewerbegebiet	-----	Sankmark; svårframkomlig sankmark Marsh; marsh, liable to flooding Sumpfgelände; zeitweise wassergefüllt
-----	Berg i dagen; blockig mark Rock outcrop; boulders Felsen; steiniges Gelände	-----	Torvtäkt; blekvät Peat cutting; limestone bog Torfabbau; Gelände mit zeitweiliger Nässe





































L A N T M Ä T E R I E T



# TERRÄNGKARTAN, TOPOGRAPHIC MAP

## Skala 1:50 000 Versionsdatum 2010-11-01

### Teckenförklaring / Legend / Zeichenerklärung

	Mast; torn Mast; tower Mast; Turm		Trädridå; små skogsbestånd Belt of forest; small forest stand Baumreihe; Waldflecken
	Väderkvarn; vindkraftverk Windmill; wind generator Windmühle; Windkraftwerk		Slott; herrgård; gård Castle; manor; farm Schloß; Gut; Hof
	Skorsten; cistern Chimney; cistern Schornstein; Zisterne		Bostadshus, verkstad; kåta Dwelling house, industrial building; hut Wohnhaus, Gewerbebetrieb; Lappenhütte
	Såg; brädgård, virkesupplag Sawmill; timber depot Sägmühle; Holzhandlung, Holzstapelplatz		Annan större byggnad Other major building Gebäudekomplex
	Bebyggelselämning; ruin Settlement remains; ruin Bebauungsrest; Ruine		Församlingskyrka; annan kyrka Parish church; other church Gemeindekirche; sonstige Kirche
	Naturminne, botaniskt; geologiskt Natural monument, botanical; geological Naturdenkmal, botanisch; geologisch		Begravningplats; klockstapel Cemetery; bell tower Friedhof; Glockenturm
	Minnessten; märklig fast fornlämning Monument; ancient monument of special interest Gedenkstein; frühgeschichtliche Fundstätte		Idrottsplats; fotbollsplan Sports ground; football ground Sportplatz; Fußballplatz
	Kulturhistorisk byggnad Building of cultural and historical value Kulturgeschichtliches Gebäude		Travbana Trotting track Trabrennbahn
	Badplats; campingplats; gästhamn Bathing; camp site; marina Badeplatz; Campingplatz; Gästehafen		Skjutbana, stor; liten Shooting range, large; small Schießstand, groß; klein
	Rastplats; vindskydd Lay-by; wind shelter Rastplatz; Windschutz		Gruvhål, stort; litet Mine shaft, large; small Grubenschacht, groß; klein
	Vattendrag, mindre än 6 m brett Watercourse, less than 6 m wide Wasserlauf, schmaler als 6 m breit		Dambyggnad; angöringsbrygga Dam structure; landing-stage Damm; Landungsbrücke
	Vattendrag, minst 6 m brett; gångbro Watercourse, at least 6 m wide; footbridge Wasserlauf, mindestens 6 m breit; Steg		Brygga; fyr; pir Jetty; lighthouse; pier Bootsteg; Leuchtturm; Mole
	Vattendrag under jord; vattentub Underground watercourse; flume line or chute Unterirdisches Gewässer; Wasserrohr		Strandlinje Shoreline Uferlinie
	Rörlig bro; färjeled Opening bridge; ferry route Bewegliche Brücke; Fähre		Diffus strandlinje Diffuse shoreline Undeutliche Uferlinie
	Sluss; strömriktning Lock; direction of flow Schleuse; Stromrichtung		Djupkurva; grund (bränning) Depth contour lines; shoal (rock, awash) Tiefenlinie; Untiefe (Brandung)
	Vattenfall; fors Waterfall; rapids Wasserfall; Stromschnelle		Djupvärde i meter; farled Depth in metres; navigable fairway, channel Tiefe in Metern; Fahrrinne
	Höjdkurvor, ekvidistans 5 m Contour lines, vertical interval 5 m Höhenlinien, mit 5 m Aquidistanz		Triangelpunkt Triangulation point Triangulationspunkt
	Skärning; naturlig grop Cutting; depression Böschung; Senke		Höjdbestämd punkt eller yta Measured height or surface Bestimmte Höhe oder Fläche

LANTMÄTERIET

