


































Teckenförklaring / Legend / Zeichenerklärung

	Tätort med minst 50 000 inv <i>Built-up area with least 50 000 inh.</i> Ort mit mindestens 50 000 Einwohnern		Bilfärja <i>Car ferry</i> Autofähre
	Tätort med 10 000 - 49 999 inv <i>Built-up area with 10 000 - 49 999 inh.</i> Ort mit 10 000 - 49 999 Einwohnern		Väg under byggnation <i>Road under construction</i> Strasse im Bau
	Tätort med 2 000 - 9 999 inv <i>Built-up area with 2 000 - 9 999 inh.</i> Ort mit 2 000 - 9 999 Einwohnern		Fjälled <i>Mountain trail</i> Wanderweg im Gebirge
	Tätort med 200 - 1 999 inv <i>Built-up area with 200 - 1 999 inh.</i> Ort mit 200 - 1 999 Einwohnern		Järnväg, dubbelspår <i>Railway, double track</i> Eisenbahn, zweigleisig
	Mindre ort, fjällstn, turiststn <i>Village, mountain lodge, tourist hut</i> Kleinerer Ort, Gebirgsstation, Wanderhütte		Järnväg, enkelspår <i>Railway, single track</i> Eisenbahn, eingleisig
	Kraftverk <i>Power station</i> Kraftwerk		Järnväg under byggnad <i>Railway under construction</i> Eisenbahn im Bau
	Kyrka <i>Church</i> Kirche		Riksgräns <i>National boundary</i> Staatsgrenze
	Slott <i>Castle</i> Schloss		Territorialgräns <i>Territorial limits</i> Hoheitsgrenze
	Fyr <i>Lighthouse</i> Leuchtturm		Länsgräns <i>County boundary</i> Regierungsbezirksgrenze
	Trafikflygplats; annan flygplats <i>Commercial airport; other airport</i> Verkehrsflughafen; sonstiger Flugplatz		Gräns för nationalpark <i>Boundary of National Park</i> Grenze für Nationalpark
	Höjdbestämd punkt eller yta <i>Measured height or surface</i> Bestimmte Höhe oder Fläche		Nationalpark < 4 km <sup>2</sup> <i>National Park &lt; 4 sq. km</i> Nationalpark < 4 Km <sup>2</sup>
	Motorväg <i>Motorway</i> Autobahn		Polcirkeln <i>Polar Circle</i> Der Polarkreis
	Motortrafikled <i>Main arterial road</i> Schnellstrasse		Vattendrag; kanal <i>Watercourse; canal</i> Wasserlauf; Kanal
	Europaväg, riksväg; vägnr <i>European highway, national road; road number</i> Europastrasse, Reichsstrasse; Strassennummer		Vattenyta; sankmark <i>Water body; marsh</i> Wasserflächen; Sumpfgelände
	Länsväg <i>County road</i> Bezirksstrasse		Skog; öppen mark, kalfjäll <i>Forest; open land area, area above tree line</i> Wald; offenes Gelände, Gelände über Baumgrenze
	Övrig väg <i>Other road</i> Sonstige Strasse		Utländskt område <i>Area outside Sweden</i> Ausländisches Gebiet
			Glaciär <i>Glacier</i> Gletscher

L A N T M Ä T E R I E T

