















































ÖVERSIKTSKARTAN, GENERAL MAP

Skala 1:250 000 Versionsdatum 2011-06-30

1(2)



Teckenförklaring / Legend / Zeichenerklärung

	Riksgräns National boundary Staatsgrenze		Gräns för naturreservat Boundary of nature reserve Grenze für Naturschutzgebiet
	Territorialgräns Territorial limits Hoheitsgrenz		Gräns för djurskyddsområde Boundary of wildlife reserve Grenze für Tierschutzgebiet
	Länsgräns County boundary Regierungsbezirksgrenze		Militärt skyddsområde Military restricted area Militärisches Schutzgebiet
	Kommungräns Municipality boundary Gemeindegrenze		Militärt skjutfält eller övningsområde Military firing or training area Truppenübungsplatz
	Landskapsgräns Provincial boundary Landschaftsgrenze		Mindre naturreservat Smaller nature reserve Kleineres Naturschutzgebiet
	Gräns för nationalpark Boundary of National Park Grenze für Nationalpark		
	Riksvägar E4-99, Länsvägar 100-499 National roads E4-99, County roads 100-499 Reichsstraßen E4-99, Bezirksstraßen 100-499		Järnväg, enkelspårig; station Railway, single track; station Eisenbahn, eingleisig; Bahnhof
	Motorväg; vägnummer Motorway; road number Autobahn; Straßennummer		Järnväg, dubbelspårig Railway, double track Eisenbahn, zweigleisig
	Motortrafikled Main arterial road Schnellstraße		Annan järnväg Other railway Sonstige Eisenbahn
	Allmän väg, minst 7 m bred; vägnummer Public road, at least 7 m wide; road number Autostraße, mindestens 7 m; Straßennummer		Järnväg under byggnation Railway under construction Eisenbahn im Bau
	Allmän väg, 5-7 m bred Public road, 5-7 m wide Autostraße, 5-7 m		Underfart = 1 Underpass = 1 Unterführung = 1
	Allmän väg, mindre än 5 m bred Public road, less than 5 m wide Autostraße, schmaler als 5 m		Plankorsning = 2 Level crossing = 2 Niveaugleiche Kreuzung = 2
Övriga vägar Other roads Sonstige Autostraßen			Tunnel för väg eller järnväg Road or railway tunnel Straßen- oder Eisenbahntunnel
	Allmän väg, minst 7 m bred Public road, at least 7 m wide Autostraße, mindestens 7 m		Trafikplats: fullständig; ofullständig Junction, complete; limited Verkehrsanlage: vollständig; unvollständig
	Allmän väg, 5-7 m bred Public road, 5-7 m wide Autostraße, 5-7 m		Trafikplatsnummer Junction number Verkehrsanlagennummer
	Allmän väg, mindre än 5 m bred Public road, less than 5 m wide Autostraße, schmaler als 5 m		Vandringsled; kåta Hiking trail; hut Wanderweg; Lappenhütte
	Allmän väg under byggnation Public road under construction Autostraße im Bau		Kraftledning, stamledning Electricity transmission line, national Starkstromleitung, Hauptleitung
	Enskild bilväg Private road Private Autostraße		Kraftledning, regionledning Electricity transmission line, regional Starkstromleitung, regionale Leitung
	Bilfärja Car ferry Autofähre		Linbana; skidlift Aerial cableway; skilift Seilbahn; Skilift
	Tätort, över 200 invånare Built-up area, more than 200 inh. Ort mit mehr als 200 Einwohnern		Strandlinje Shoreline Uferlinie
	Annan koncentrerad bebyggelse Other built-up area Sonstige dichte Bebauung		Vattenyta; djupvärde i meter Water body; depth in metres Wasseroberfläche; Tiefe in Metern
	Skogsmark Forest Waldgelände		Vattenytans höjd över havet i meter Elevation above sea level in metres Höhe über Meeresspiegel der Wasseroberfläche in Metern
	Öppen mark, kalfjäll; alvarmark Open land area, area above tree line; shallow soil on flat limestone (alvar) Offenes Gelände, Gelände über Baumgrenze; Alvar		Territorialvatten Territorial waters Hoheitsgewässer
	Sankmark Marsh Sumpfgelände		Internationellt vatten International waters Internationales Gewässer

LANTMÄTERIET



Teckenförklaring / Legend / Zeichenerklärung

	Kanal med sluss <i>Canal with lock</i> Kanal mit Schleuse		Dambyggnad <i>Dam structure</i> Damm
	Vattendrag <i>Watercourse</i> Wasserlauf		
	Flygplats, hårdgjord bana <i>Airport, surfaced runway</i> Flugplatz, Landebahn mit Hartbelag	+ +	Församlingskyrka; övrig kyrka <i>Parish church; other church</i> Gemeindekirche; sonstige Kirche
	Annan flygplats <i>Other airport</i> Sonstiger Flugplatz	⌘ --	Slott; byggnader <i>Castle; buildings</i> Schloß; Gebäude
	Helikopterlandningsplats <i>Heliport</i> Hubschrauberlandeplatz		Sjukhus <i>Hospital</i> Krankenhaus
	Mast; skorsten <i>Mast; chimney</i> Mast; Schornstein	⌘	Märklig fast fornlämning <i>Ancient monument of special interest</i> Frühgeschichtliche Fundstätte
	Torn, pylon; fyr <i>Tower, pylon; lighthouse</i> Turm; Fylon; Leuchtturm		Gruva <i>Mine</i> Bergwerk
	Vindkraftverk; kärnkraftverk <i>Wind; nuclear generator power station</i> Windkraftwerk; Kernkraftwerk		
	Höjdkurva <i>Contourline</i> Höhenlinie		Glaciär med höjdkurvor <i>Glacier with contour lines</i> Gletscher mit Höhenlinien
	Stödkurva var fjärde kurva <i>Index contour, every fourth line</i> Stützzlinie jede vierte Linie		Ekvidistans, 25 meter under 600 meter <i>25 metre vertical interval below 600 metres</i> Äquidistanz, 25 Meter unter 600 Meter
	Höjdkurva, 600 meter <i>Contour line, 600 metres</i> Höhenlinie, 600 Meter		Ekvidistans, 50 meter över 600 meter <i>50 metre vertical interval above 600 metres</i> Äquidistanz, 50 Meter über 600 Meter
	Höjdbestämd punkt eller yta <i>Measured height or surface</i> Bestimmte Höhe oder Fläche		

L A N T M Ä T E R I E T

