





























Teckenförklaring / Legend / Zeichenerklärung

	Markerad sommar- och vinterled <i>Well-defined trail for summer and winter use</i> Markierter Wanderweg, ganzjährig		Fjällstation, hotell, pensionat <i>Mountain lodge, hotel, boarding house</i> Gebirgsstation, Hotel, Pension
	Markerad vinterled <i>Well-defined trail for winter use only</i> Markierter Winterwanderweg		Turiststuga, övernattingsstuga <i>Tourist hut, overnight hut</i> Wanderhütte, Hütte mit Übernachtung
	Markerad sommarled <i>Well-defined trail for summer use only</i> Markierter Sommerwanderweg		Raststuga, rastskydd; vindskydd <i>Hut; wind shelter</i> Rasthütte, Rastschutz; Windschutz
	Lämplig färdväg, omarkerad <i>Recommended trail, unmarked</i> Geeignete Wanderroute, nicht markiert		Campingplats; badplats <i>Camp site; bathing</i> Campingplatz; Badeplatz
	Gräns för förbud mot terrängfordon <i>Prohibited area for cross-country vehicles</i> Sperrgebiet für Geländefahrzeuge		Rastplats; husvagnscamping <i>Lay-by; caravan site</i> Rastplatz; Caravancampingplatz
	Påbjuden färdväg vid skoteråkning <i>Mandatory trail for snowscooters</i> Vorgeschriebene Route für Motorschlitten		Bro; vad <i>Bridge; ford</i> Brücke; Furt
	Lämplig färdväg vid skoteråkning <i>Recommended trail for snowscooters</i> Geeignete Route für Motorschlitten		Information; parkering <i>Information; parking</i> Information; Parkplatz
	Skidspår <i>Skiing trail</i> Skiløipe		Helikopterlandningsplats; hjälptelefon <i>Helicopter pad; emergency telephone</i> Hubschrauberlandeplatz; Nottelefon
	Riksgräns; riksröse <i>National boundary with cairns</i> Staatsgrenze mit Grenzstein		Allmän väg, minst 7 m bred <i>Public road, at least 7 m wide</i> Autostraße, mindestens 7 m
	Länsgräns <i>County boundary</i> Regierungsbezirksgrenze		Allmän väg, 5-7 m bred; vägnummer <i>Public road, 5-7 m wide; road number</i> Autostraße 5-7 m; Straßennummer
	Kommungräns <i>Municipality boundary</i> Gemeindegrenze		Allmän väg, mindre än 5 m bred <i>Public road, less than 5 m wide</i> Autostraße, schmäler als 5 m
	Gräns för nationalpark, naturreservat <i>Boundary of National Park, nature reserve</i> Grenze für Nationalpark, Naturschutzgebiet		Tunnel; planskild korsning <i>Tunnel; crossing, overpass or underpass</i> Tunnel; niveaufreie Kreuzung
	Gräns för annat område <i>Boundary of other area</i> Grenze für anderes Gebiet		Allmän väg under byggnation <i>Public road under construction</i> Autostraße im Bau
	Gräns för skjutfält, skjutområde <i>Boundary of firing range</i> Grenze für Truppenübungsplatz		Genomfartsgata <i>Through street</i> Durchgangsstraße
	Kraftledning, stamledning <i>Electricity transmission line, national</i> Starkstromledning (Hauptleitung)		Större gata; gata <i>Main street; street</i> Hauptstraße; Straße
	Kraftledning, regionledning; transformator <i>Electricity transmission line, regional; transformer</i> Starkstromledning, regional; Transformator		Enskild bättre bilväg <i>Private road, good standard</i> Bessere private Autostraße
	Kraftledning, fördelningsledning <i>Electricity transmission line, local</i> Starkstromledning, lokal		Enskild bilväg; vägbovm <i>Private road; barrier</i> Private Autostraße; Schranke
	Vattendrag, mindre än 6 m brett <i>Watercourse, less than 6 m wide</i> Wasserlauf, schmäler als 6 m		Enskild sämre bilväg; vändplan <i>Private road, poor standard; turning place</i> Schlechtere private Autostraße; Wendeplatz
	Vattendrag, minst 6 m brett <i>River, at least 6 m wide</i> Wasserlauf, mindestens 6 m breit		Uppfartsväg, parkväg, cykelväg <i>Approach road, park road, cycle path</i> Auffahrt, Parkweg, Radweg
	Vattendrag under jord; vattentub <i>Underground watercourse; flume line, chute</i> Unterirdisches Gewässer; Wasserrohr		Traktorväg; elljusspår <i>Tractor track; illuminated track</i> Traktorweg; Joggingpfad mit Beleuchtung
	Dammbyggnad; strömriktningsspil <i>Dam structure; direction of flow</i> Damm; Strompfeil		Gångstig; svårorienterad <i>Trail; poorly marked</i> Pfad; schwer zu finden
	Vattenfall; fors <i>Waterfall; rapids</i> Wasserfall; Stromschnelle		Järnväg; station <i>Railway; station</i> Eisenbahn; Bahnhof
	Strandlinje; diffus strandlinje <i>Shoreline; diffuse shoreline</i> Uferlinie; undeutliche Uferlinie		Flygbana, belagd; obelagd <i>Runway, surfaced; unsurfaced</i> Start- und Landebahn, mit Belag; ohne Belag

LANTMÄTERIET



Teckenförklaring / Legend / Zeichenerklärung

	Sankmark, svårframkomlig <i>Marsh, liable to flooding</i> Sumpfegelande, zeitweise wassergefüllt		Linbana, skidlift <i>Aerial cableway, ski lift</i> Seilbahn, Skilift
	Sankmark <i>Marsh</i> Sumpfegelande		Renstängsel <i>Reindeer fence</i> Rentiergehege
	Samlad bebyggelse <i>Built-up area</i> Ortschaft		Herrgård; gård <i>Manor; farm</i> Gut; Gehöft
	Öppen mark, kalfjäll <i>Open land area; area above tree line</i> Offens Gelände; Gelände über Baumgrenze		Bostadshus, verkstad; kåta <i>Dwelling house, industrial building; hut</i> Wohnhaus, Gewerbebetrieb; Lappenhütte
	Blockig mark <i>Boulders</i> Steiniges Gelände		Annan större byggnad; kyrka <i>Other large building; church</i> Grösseres Gebäude; Kirche
	Barr- och blandskog <i>Coniferous and mixed forest</i> Wald		Begravningsplats; klockstapel <i>Cemetery; bell tower</i> Friedhof; Glockenturm
	Skog av fjälltyp <i>Forest of mountain type</i> Bergwald		Idrottsplats; fotbollsplan <i>Sports ground; football ground</i> Sportplatz; Fußballplatz
	Enstaka träd, små skogsbestånd <i>Scattered trees, copse</i> Einzelne Bäume, Waldflecken		Skjutbana <i>Shooting range</i> Schießstand
	Glaciär med höjdkurvor <i>Glacier with contour lines</i> Gletscher mit Höhenlinien		Gruvhål, stort; litet <i>Mine shaft, large; small</i> Grubenschacht, groß; klein
	Höjdkurvor, ekvidistans 10 m <i>Contour lines, vertical interval 10 m</i> Höhenstufen, Aquidistanz 10 m		Mast; torn <i>Mast; tower</i> Mast; Turm
	Skärning <i>Cutting</i> Böschung Steilrand		Såg; skorsten; vindkraftverk <i>Sawmill; chimney; wind generator</i> Sägemühle; Schornstein; Windkraftwerk
	Naturlig grop <i>Depression</i> Senke		Bebyggelselämning; ruin <i>Settlement remains; ruin</i> Bebauungsrest; Ruine
	Triangelpunkt <i>Triangulation point</i> Triangelpunkt		Naturminne, botanisk; geologisk <i>Natural monument, botanical; geological</i> Botanisches-; Geologisches Naturdenkmal
	Höjdbestämd punkt eller yta <i>Measured height or surface</i> Bestimmte Höhe oder Fläche		Märklig fast fornlämning <i>Ancient monument of special interest</i> Frühgeschichtliche Fundstätte
			Minnessten <i>Monument</i> Gedenkstein

LANTMÄTERIET

