

FJÄLLKARTAN, MOUNTAIN MAP

Skala 1:100 000 Versionsdatum 2011-06-30

1(2)

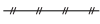



























Teckenförklaring / Legend / Zeichenerklärung

	Markerad sommar- och vinterled <i>Well-defined trail for summer and winter use</i> Markierter Wanderweg, ganzjährig		Fjällstation, hotell, pensionat <i>Mountain lodge, hotel, boarding house</i> Gebirgsstation, Hotel, Pension
	Markerad vinterled <i>Well-defined trail for winter use only</i> Markierter Winterwanderweg		Turiststuga, övernattningsstuga <i>Tourist hut, overnight hut</i> Wanderhütte, Hütte mit Übernachtung
	Markerad sommarled <i>Well-defined trail for summer use only</i> Markierter Sommerwanderweg		Raststuga, rastskydd; vindskydd <i>Hut; wind shelter</i> Rasthütte, Rastschutz; Windschutz
	Lämplig färdväg, omarkerad <i>Recommended trail, unmarked</i> Geeignete Wanderroute, nicht markiert		Stugby; vandrarhem <i>Holiday cottages; youth hostel</i> Feriendorf; Jugendherberge
	Gräns för förbud mot terrängfordon <i>Prohibited area for cross-country vehicles</i> Sperrgebiet für Geländefahrzeuge		Campingplats; badplats <i>Camping site; bathing</i> Campingplatz; Badeplatz
	Påbjuden färdväg vid skoteråkning <i>Mandatory trail for snowscooters</i> Vorgeschriebene Route für Motorschlitten		Parkering; husvagnscamping <i>Parking; caravan site</i> Parkplatz; Caravancampingplatz
	Lämplig färdväg vid skoteråkning <i>Recommended trail for snowscooters</i> Geeignete Route für Motorschlitten		Rastplats; sevärdhet <i>Lay-by; place of tourist interest</i> Rastplatz; Sehenswürdigkeit
	Skidspår <i>Skiing trail</i> Skiloipe		Helikopterlandningsplats <i>Helicopter pad</i> Hubschrauberlandeplatz
	Elljusspår; golfbana <i>Illuminated track; golf course</i> Joggingpfad mit Beleuchtung; Golfplatz		Hjälptelefon <i>Emergency telephone</i> Nottelefon
	Bro; vad <i>Bridge; ford</i> Brücke; Furt		Information <i>Information point</i> Information
	Riksgräns; riksröse <i>National boundary with cairns</i> Staatsgrenze mit Grenzstein		Allmän väg, minst 7 m bred <i>Public road, at least 7 m wide</i> Autostraße, mindestens 7 m
	Länsgrens <i>County boundary</i> Regierungsbezirksgrenze		Vägnummer <i>Road number</i> Straßennummer
	Kommungrens <i>Municipality boundary</i> Gemeindegrenze		Allmän väg, 5-7 m bred; tunnel <i>Public road, 5-7 m wide; tunnel</i> Autostraße, 5-7 m; Tunnel
	Traktgrens <i>District boundary</i> Flurgrenze		Allmän väg, mindre än 5 m bred <i>Public road less than 5 m wide</i> Autostraße, schmaler als 5 m
	Gräns för nationalpark, naturreservat <i>Boundary of National Park, nature reserve</i> Grenze für Nationalpark, Naturschutzgebiet		Allmän väg under byggnation <i>Public road under construction</i> Autostraße im Bau
	Gräns för annat område <i>Boundary of other area</i> Grenze für anderes Gebiet		Enskild bilväg; viadukt <i>Private road; viaduct</i> Private Autostraße; Überführung
	Gräns för skjutfält, skjutområde <i>Boundary of firing range</i> Grenze für Truppenübungsplatz		Enskild sämre bilväg; vändplan <i>Private road, poor standard; turning place</i> Schlechtere private Autostraße; Wendeplatz
	Kraftledning, stamledn.; transformator <i>Electricity transmission line, national; transformer</i> Starkstromleitung (Hauptleitung); Transformator		Gata, uppfartsväg <i>Street, approach road</i> Straße, Auffahrt
	Kraftledning, regionledning <i>Electricity transmission line: regional</i> Starkstromleitung, regional		Gångstig; svårorienterad <i>Trail; poorly marked</i> Pfad; schwer zu finden
	Kraftledning, fördelningsledning <i>Electricity transmission line, local</i> Starkstromleitung, lokal		Järnväg; station <i>Railway; station</i> Eisenbahn; Bahnhof
	Linbana, skidlift; telefonledning <i>Aerial cableway, ski-lift; telephone line</i> Seilbahn, Skilift; Fernsprechleitung		Församlingskyrka; annan kyrka <i>Parish church; other church</i> Gemeindekirche; Kirche

LANTMÄTERIET



Teckenförklaring / Legend / Zeichenerklärung

	Renstängsel <i>Reindeer fence</i> Rentiergehege		•	Begravningsplats; klockstapel <i>Cemetery; bell-tower</i> Friedhof; Glockenturm
	Vattendrag, mindre än 20 m brett <i>Watercourse, less than 20 m wide</i> Wasserlauf, schmaler als 20 m		■ ■	Herrgård; annan större byggnad <i>Manor; large building</i> Gut; grösseres Gebäude
	Vattendrag, minst 20 m brett <i>Watercourse, at least 20 m wide</i> Wasserlauf, mindestens 20 m breit		■ ■ ■	Bostadshus, mindre husgrupp <i>Dwelling house, smaller group of houses</i> Wohnhaus, Gehöft
	Dambyggnad; strömriktningsspil <i>Dam structure; direction of flow</i> Damm; Strompfeil		▲	Kåta <i>Hut</i> Lappenhütte
	Vattenfall; fors; brygga <i>Waterfall; rapids; landing stage/jetty</i> Wasserfall; Stromschnelle; Landungsbrücke		⊕ →	Idrottsplats; skjutbana <i>Sports ground; shooting range</i> Sportplatz; Schießstand
	Vattendrag under jord <i>Underground watercourse</i> Unterirdisches Gewässer		+ × ○	Torn; mast; skorsten <i>Tower; mast; chimney</i> Turm; Mast; Schornstein
	Sankmark, svårframkomlig <i>Marsh, liable to flooding</i> Sumpfgebiet, zeitweise wassergefüllt		✈ ↖	Flygplats; vindkraftverk <i>Airport Wind generator</i> Flughafen; Windkraftwerk
	Sankmark <i>Marsh</i> Sumpfgebiet		⊗ ⊕	Naturminne, botaniskt; geologiskt <i>Natural monument, botanical; geological</i> Botanisches-; Geologisches Naturdenkmal
	Samlad bebyggelse <i>Built-up area</i> Ortschaft		⋈	Märklig fast fornlämning <i>Ancient monument of special interest</i> Frühgeschichtliche Fundstätte
	Öppen mark; kalvfjäll <i>Open land area, area above tree line</i> Offens Gelände, Gelände über Baumgrenze		Ms □	Minnessten; ruin <i>Monument; ruin</i> Gedenkstein; Ruine
	Skogsmark <i>Forest</i> Wald			Glaciär med höjdkurvor <i>Glacier with contour lines</i> Gletscher mit Höhenlinien
	Skog av fjälltyp <i>Forest of mountain type</i> Bergwald			Grustäkt, skärning; naturlig grop <i>Gravel pit, cutting; depression</i> Kiesgrube, Böschung, Steilrand; Senke
	Tät vegetation, svårframkomlig <i>Dense vegetation, area difficult to cross</i> Buschvegetation, Gehbehinderung			Höjdinformation, ekvidistans 20 m <i>Contour lines, vertical interval 20 m</i> Höhenstufen, Äquidistanz 20 Meter
	Enstaka träd, små skogsbestånd <i>Scattered trees, copse</i> Einzelne Bäume, Waldflecken		△ 00 .00	Höjdgivelse <i>Height above m.s.l. in metres</i> Höhe ü. d. M. in Metern

LANTMÄTERIET

