

FASTIGHETSKARTAN, PROPERTY MAP

Skala 1:12 500

Versionsdatum 2011-01-14

1(2)

Teckenförklaring / Legend / Zeichenerklärung

	Riksgräns; riksröse <i>National boundary with cairns</i> Staatsgrenze mit Grenzstein	1:2 2	Registernummer med områdesnummer <i>Register number with area number</i> Grundstücksnummer mit Gebietsnummer
	Länsgräns <i>County boundary</i> Regierungsbezirksgrenze	1:2A 1:2B	Sämjelotter av 1:2 <i>Unofficial parcels from unit 1:2</i> Parcellen, vom Grundstück 1:2 inoffiziell abgetrennt
	Kommungräns <i>Local authority boundary</i> Gemeindegrenze	[1:2][1:3]	Sämjelotter av omr. gemensamt för 1:2 och 1:3 eller ägolotter som ej hävdas enl. fastställd karta <i>Unofficial parcels from area common to 1:2 and 1:3 or lots which are not as shown on an approved map</i> Inoffiziell abgetrennte Parcellen vom Gebiet gemeinsam für 1:2 und 1:3, oder Parcellen, die nicht gemäss festgestellter Karte genutzt werden
	Församlingsgräns <i>Parish boundary</i> Kirchengemeindegrenze		
	Traktgräns, kvarterstraktgräns <i>District boundary</i> Flurgrenze, Grenze für Stadtviertel		
	Kvarterstraktgräns inom tätort <i>Precinct boundary</i> Grenze für Stadtviertel innerhalb Ortschaft	(1:4)	Fastighet som ej kan redovisas med gränser <i>Real property cannot be shown with boundaries</i> Grundstück dessen Grenzen nicht aufgezeigt werden können
	Fastighetsgräns; sammanförings-tecken <i>Real property boundary; units belonging to single property</i> Grundstücksgrenze; Vereinigungszeichen	s, s:2 d	Samfällt område; delat område <i>Jointly owned area; area for which subdivisions too numerous to be shown on map</i> Gemeinsames Gebiet; geteiltes Gebiet
	Fastighetsgräns inom tätort <i>Real property boundary within locality</i> Grundstücksgrenze innerhalb Ortschaft		
	Osäker fastighetsgräns i äldre strandlinje <i>Uncertain property boundary along older shoreline</i> Unsichere Grundstücksgrenze älterer in Uferlinie		
	Sockengräns <i>Civil parish boundary</i> Pfarrbezirksgrenze		
	Öppen brytpunkt avser ej fastställd gräns (Jordabalken 1:5) <i>Unclosed breakpoint, boundary not finalised</i> Offene Grenzmarkierung bei nicht festgelegter		
	Sockennamnsgräns (endast på Gotland) <i>Civil parish name boundary (only Gotland)</i> Grenze für Pfarrbezirksnamen (nur auf Gotland)		
HAGA	Traktnamn <i>District name</i> Flurname		
	Motorväg <i>Motorway</i> Autobahn		
	Allmän väg, skilda körbanor <i>Public road, dual carriageway</i> Autostraße, getrennte Fahrbahnen		
	Allmän väg, minst 7 m bred <i>Public road, at least 7 m wide</i> Autostraße, mindestens 7 m		
	Allmän väg, 5-7 m bred <i>Public road, 5-7 m wide</i> Autostraße, 5-7 m		
	Allmän väg, mindre än 5 m bred <i>Public road, less than 5 m wide</i> Autostraße, schmaler als 5 m		
	Allmän väg under byggnation <i>Public road under construction</i> Autostraße im Bau		
	Genomfartsgata <i>Through street</i> Durchgangsstraße		
	Enskild bilväg, gata; milstolpe <i>Private road, street; milestone</i> Private Autostraße, Straße; Meilenstein		
	Elljusspår <i>Illuminated track</i> Joggingpfad mit Beleuchtung		
	Järnväg, dubbelspår; station <i>Railway, double track; station</i> Eisenbahn, zweigleisig; Bahnhof		
	Järnväg, enkelspår <i>Railway, single track</i> Eisenbahn, eingleisig		
	Övrig järnväg <i>Other railway</i> Sonstige Eisenbahn		
	Planskild korsning; tunnel <i>Crossing, overpass or underpass; tunnel</i> Niveaufreie Kreuzung; Tunnel		
	Kraftledning, stamledning <i>Electricity transmission line, national</i> Starkstromleitung, Hauptleitung		
	Kraftledning, regionledning; transformatorområde <i>Electricity transmission line, regional; transformer station</i> Starkstromleitung, regional; Transformatoranlage		

LANTMÄTERIET














































FASTIGHETSKARTAN, PROPERTY MAP

Skala 1:12 500

Versionsdatum 2011-01-14

2(2)

Teckenförklaring / Legend / Zeichenerklärung

	Enskild sämre bilväg; vägbom <i>Private road, poor standard; barrier</i> Schlechtere private Autostraße; Schranke		Kraftledning, fördelningsledning <i>Electricity transmission line, distribution</i> Starkstromleitung, Versorgungsleitung
	Traktorväg <i>Tractor track</i> Traktorweg		Linbana, skidlift <i>Aerial cableway, skilift</i> Seilbahn, Skilift
	Cykelväg, parkväg <i>Cycle path, park road</i> Radweg, Parkweg		Rörledning, pipeline <i>Pipeline</i> Rohrleitung, Pipeline
	Gångstig; vandringsled; vindskydd <i>Footpath; hiking trail; wind shelter</i> Plad; Wanderweg; Windschutz		Renstängsel <i>Reindeer fence</i> Rentiergehege
	Sluten bebyggelse <i>Precinct</i> Geschlossene Bebauung		Fruktodling <i>Orchard</i> Obstplantage
	Hög, låg och ospecificerad bebyggelse <i>High-rise, low-rise and unspecified buildings</i> Hohe, niedrige und nicht spezifizierte Bebauung		Skog, annan öppen mark <i>Forest, other open land</i> Wald, sonstiges offenes Gelände
	Industriområde <i>Industrial area</i> Gewerbegebiet		Sankmark, normal <i>Marsh</i> Sumpfgelände, normal
	Åkermark <i>Arable land</i> Landwirtschaftliches Gelände		Sankmark, svårframkomlig <i>Marsh, liable to flooding</i> Sumpfgelände, zeitweise wassergefüllt
	Bostadshus, offentlig byggnad; kåta <i>Dwelling house, public building; hut</i> Wohnhaus, öffentliches Gebäude; Lappenhütte		Sankmark, blekvät <i>Marsh, limestone bog</i> Sumpfgelände mit zeitweiliger Nässe
	Byggnad ej avsedd som bostad; ruin <i>Building not for dwelling; ruin</i> Gebäude nicht für Wohnzwecke bestimmt; Ruine		(R) Fast fornlämning utan synlig begränsning <i>Ancient monument without visible limit</i> Frühgeschichtliche Fundstätte ohne sichtbare Begrenzung
	Församlingskyrka; annan kyrka <i>Parish church; other church</i> Gemeindekirche; sonstige Kirche		Fasta fornlämningar, enstaka <i>Ancient monument, separate</i> Vereinzelte frühgeschichtliche Fundstätten
	Begravningsplats; klockstapel <i>Cemetery; bell tower</i> Friedhof; Glockenturm		Fasta fornlämningar, flera <i>Ancient monuments, groups</i> Mehrere frühgeschichtliche Fundstätten
	Väderkvarn; vindkraftverk <i>Windmill; wind generator</i> Windmühle; Windkraftwerk		Mb .Ms Byggnadsminne; minnessten <i>Historic building; monument</i> Baudenkmal; Gedenkstein
	Mast; torn; skorsten <i>Mast; tower; chimney</i> Mast; Turm; Schornstein		X Bebyggelselämning <i>Remains of settlement</i> Bauungsrest
	Vattentub, vattenränna <i>Flume line, chute</i> Wasserrohr, Wasserrinne		.B .G Naturminne, biologiskt; geologiskt <i>Natural monument, botanical; geological</i> Naturdenkmal, Botanisch; Geologisch
	Bäck, dike; vattendrag under jord <i>Stream, ditch; underground watercourse</i> Bach, Graben; Unterirdisches Gewässer		Fors; dammbyggnad; vattenfall <i>Rapids; dam structure; waterfall</i> Stromschnelle; Damm; Wasserfall
	Kanal med sluss; strömriktningsspil <i>Canal with lock; direction of flow</i> Kanal mit Schleuse; Strompfeil		Strandlinje; diffus strandlinje <i>Shoreline; diffuse shoreline</i> Uferlinie; undeutliche Uferlinie
	Rörlig bro; gångbro <i>Opening bridge; footbridge</i> Bewegliche Brücke; Steg		Färjeled <i>Ferry route</i> Fährverbindung
	Kaj; bränning <i>Quay; shoal (rock, awash)</i> Kai; Untiefe (Brandung)		Brygga; fyr <i>Jetty; lighthouse</i> Bootsteg; Leuchfeuer
	Avbärare; ledverk <i>Pile fendering</i> Fender; Leitwerk		Dykdalb; dykdalb mindre <i>Dolphin; smaller dolphin</i> Dalbe; kleinere Dalbe
	Höjdkurvor, ekvidistans 5 m <i>Contour line, vertical interval 5 m</i> Höhenlinien, mit 5 m Aquidistanz		Pir; övervattensten <i>Pier; rock, islet</i> Pier, Mole, Bootsteg; Fels
			Skärning; naturlig grop <i>Cutting; depression</i> Böschung; Senke

LANTMÄTERIET

